

PHOTOMONTAGE N°72 : VUE DEPUIS LE NORD-OUEST DE LA COMMUNE D'ASSEVILLERS

Données techniques du photomontage





Coordonnées en L93		Alt. NGF
x	y	
687550	6978135	80,1 m

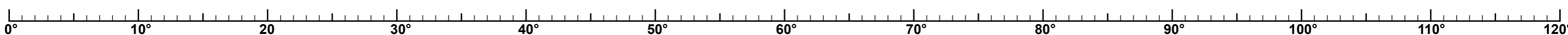

Date	Heure	Focale
02/06/2022	08:18	50mm

Azimut/Champ	Nbr d'éoliennes visibles
192° / 120°	0/3

Eolienne la plus proche	Eolienne la plus éloignée
E1 / 11 109 m	E3 / 11 800 m

Légende:

	Projet éolien de Licourt		Parc éolien en service
	Projet éolien accordé		Projet éolien en instruction



PHOTOMONTAGE N°72 : VUE DEPUIS LE NORD-OUEST DE LA COMMUNE D'ASSEVILLERS

Valeur de l'impact

NUL

Choix du point de vue :

Evaluer les visibilitées et les co-visibilitées avec Assevillers et les éoliennes de la Sole du Vieux Moulin.

Observations :

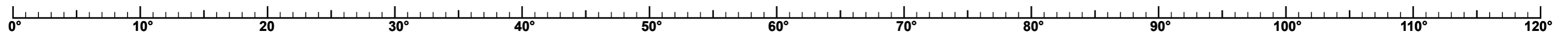
Depuis l'amont d'Assevillers, le paysage agricole s'affirme, laissant émerger l'église non réglementée d'Assevillers inscrite dans les boisements. A Assevillers, c'est le polissoir au pied de l'église qui est réglementé (MH 3). Au loin, l'alignement des éoliennes de la Sole du Vieux Moulin est remarquable. Une partie des éoliennes d'Ablaincourt Energies apparaissent dans l'axe principal du panorama, mais sont bloquées visuellement par les composantes existantes.

Les éoliennes de Licourt se placent sur le même angle de vue que le parc d'Ablaincourt Energies. Le projet reste isolé derrière le large hangar industriel présent sur le premier-plan de la vue. Les éoliennes ne sont donc pas perceptibles.

Etat initial 120°



Vue panoramique 120°





©An Avel Energy 2022

Vue réaliste 40°. Pour restituer le réalisme du photomontage, observez-le à une distance d'environ 55 cm (format A3)



©An Avel Energy 2022

Vue réaliste 40°. Pour restituer le réalisme du photomontage, observez-le à une distance d'environ 55 cm (format A3)



©An Avel Energy 2022

Vue réaliste 40°. Pour restituer le réalisme du photomontage, observez-le à une distance d'environ 55 cm (format A3)

PHOTOMONTAGE N°73 : VUE DEPUIS L' ENTRÉE SUD DE CROIX-MOLIGNEAUX

Données techniques du photomontage





Coordonnées en L93		Alt. NGF
x	y	
700419	6967530	80,7 m


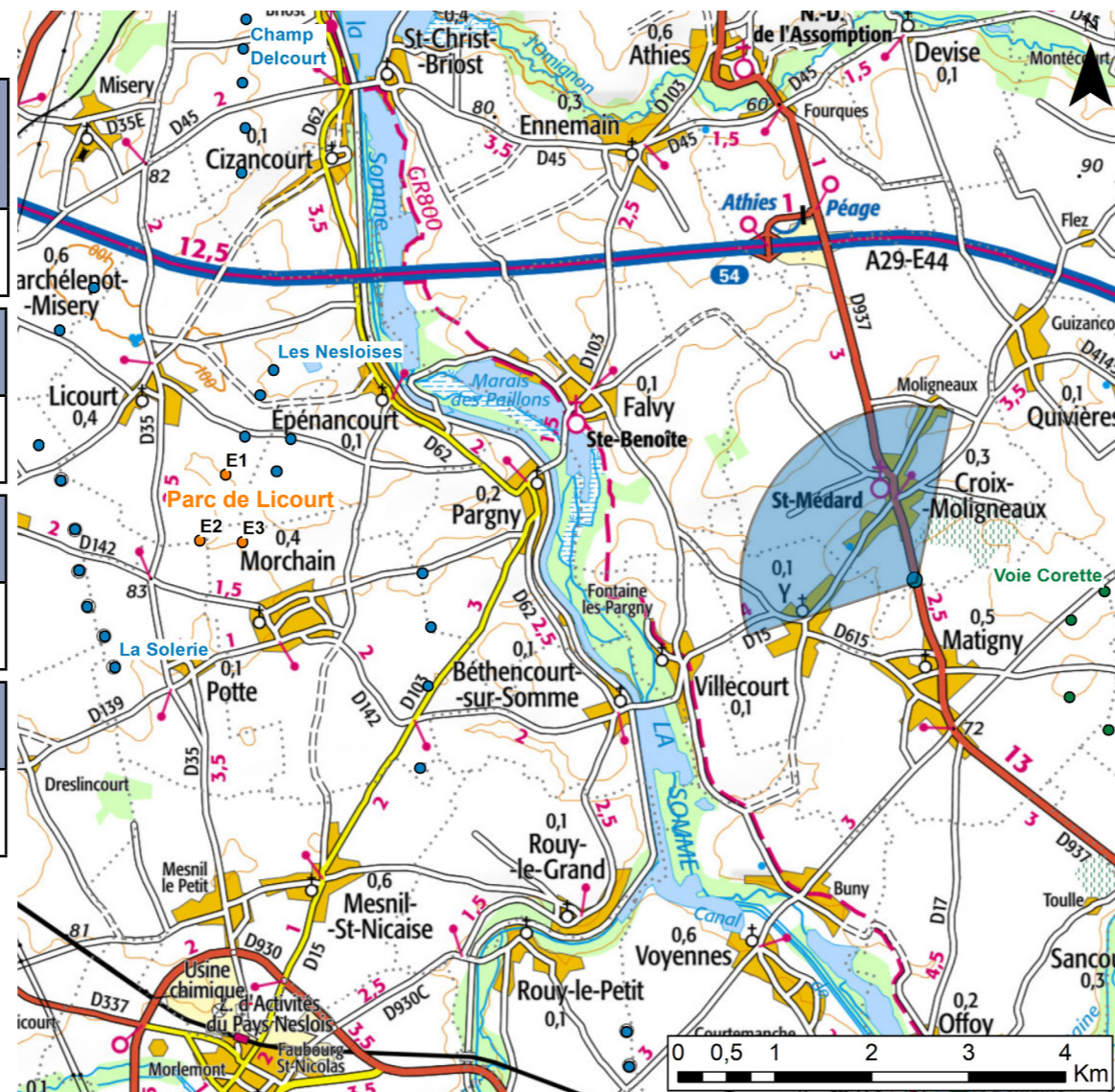
Date	Heure	Focale
01/06/2022	12:38	50mm

Azimut/Champ	Nbr d'éoliennes visibles
311° / 120°	3/3

Eolienne la plus proche	Eolienne la plus éloignée
E3 / 6 945 m	E2 / 7 387 m

Légende:

	Projet éolien de Licourt		Parc éolien en service
	Projet éolien accordé		Projet éolien en instruction



Vue filaire 120°



PHOTOMONTAGE N°73 : VUE DEPUIS L' ENTRÉE SUD DE CROIX-MOLIGNEAUX

Valeur de l'impact

MODERE

Choix du point de vue :

Évaluer les visibilitées et co-visibilitées avec la vallée de la Somme.

Observations :

Depuis la RD 937 au sud de la Croix Moligneaux et en amont de son église St-Médard (MH 10), les visibilitées s'établissent d'ores et déjà avec les éoliennes existantes (la Solerie, Ablaincourt Energies et Champ Delcourt).

Les éoliennes du projet se placent sur le même axe de perception que les éoliennes d'Ablaincourt

Energies, de Champ Delcourt et de la Solerie. Ceci entraine un ensemble éolien relativement concentré. Les éoliennes E2 et E3 se placent exactement sur le même axe de perception. Ainsi, c'est en définitive une seule éolienne qui semble perçues. Le projet s'inscrit dans le contexte avec des rapports d'échelles (composantes existantes : villages, végétation, château d'eau) qui restent conformes, d'autant plus cohérents avec le passage à 180 m.

Etat initial 120°



Vue panoramique 120°



0° 10° 20° 30° 40° 50° 60° 70° 80° 90° 100° 110° 120°



©An Avel Energy 2022

Vue réaliste 40°. Pour restituer le réalisme du photomontage, observez-le à une distance d'environ 55 cm (format A3)



©An Avel Energy 2022

Vue réaliste 40°. Pour restituer le réalisme du photomontage, observez-le à une distance d'environ 55 cm (format A3)



©An Avel Energy 2022

Vue réaliste 40°. Pour restituer le réalisme du photomontage, observez-le à une distance d'environ 55 cm (format A3)

PHOTOMONTAGE N°74 : VUE DEPUIS L'OUEST DE LA COMMUNE DE LIHONS, À PROXIMITÉ DE LA NÉCROPOLE NATIONALE

Données techniques du photomontage





Coordonnées en L93		Alt. NGF
x	y	
681066	6970026	107,4 m

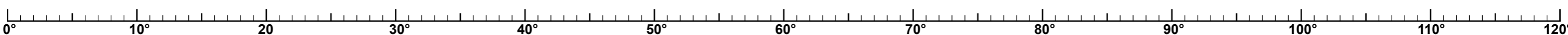
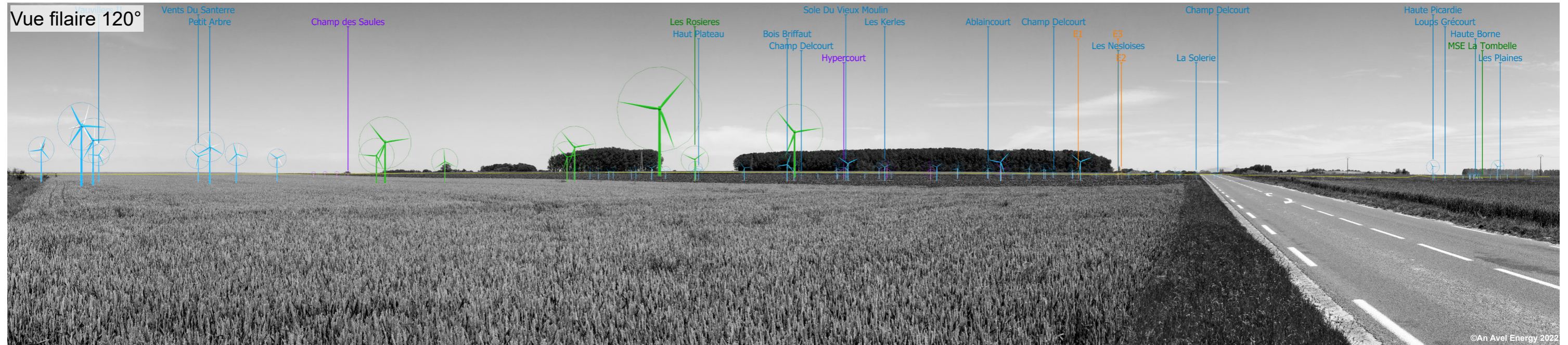
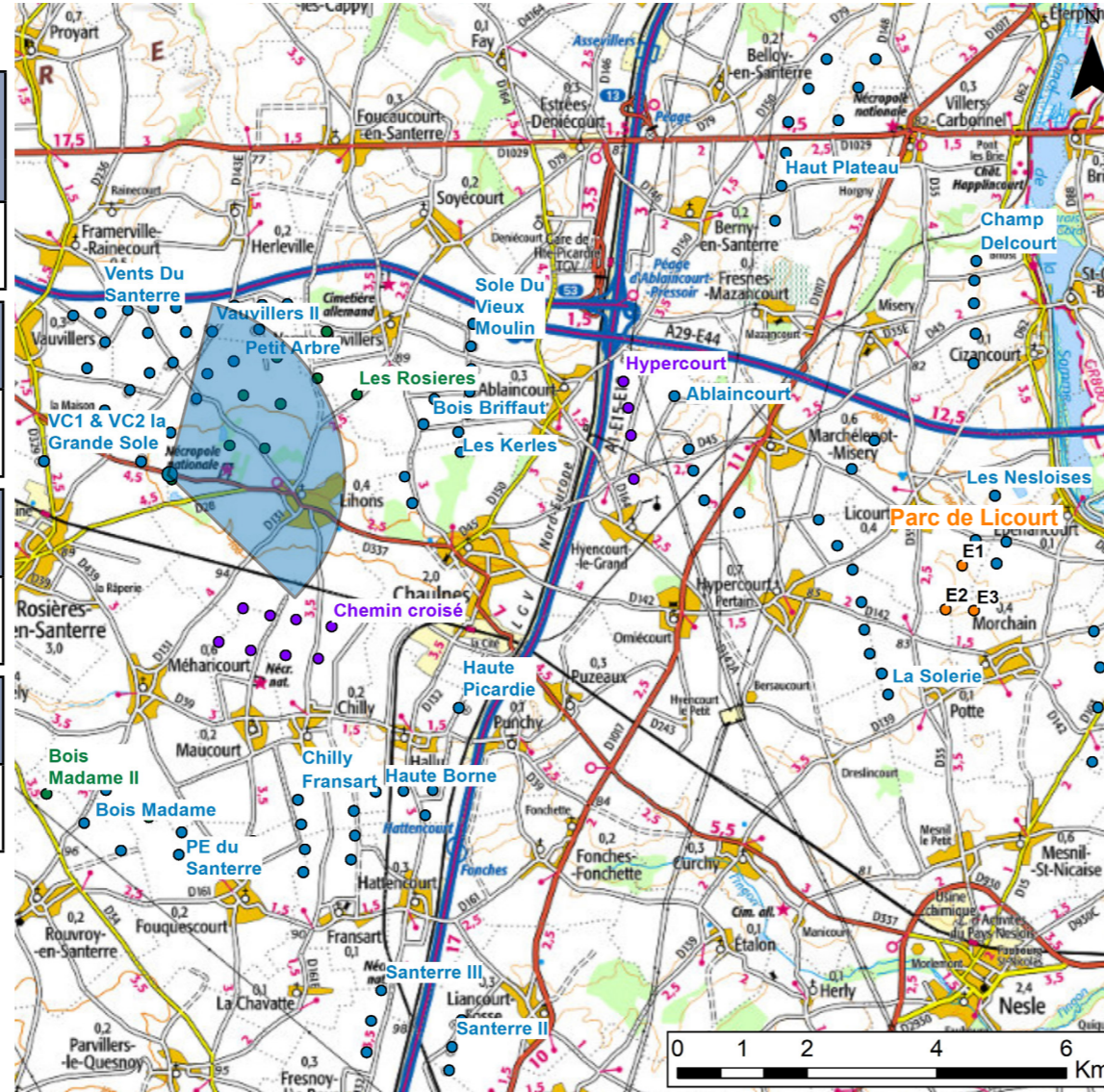
Date	Heure	Focale
02/06/2022	15:24	50mm

Azimut/Champ	Nbr d'éoliennes visibles
74° / 120°	2/3

Eolienne la plus proche	Eolienne la plus éloignée
E2 / 12 136 m	E3 / 12 573 m

Légende:

-  Projet éolien de Licourt
-  Parc éolien en service
-  Projet éolien accordé
-  Projet éolien en instruction



PHOTOMONTAGE N°74 : VUE DEPUIS L'OUEST DE LA COMMUNE DE LIHONS, À PROXIMITÉ DE LA NÉCROPOLE NATIONALE

Valeur de l'impact

FAIBLE

Choix du point de vue :

Evaluer les visibilitées depuis les limites du paysage rapproché en amont de Lihons et à proximité du cimetière de la Grande Guerre (Nécropole nationale).

Observations :

Depuis la nécropole nationale (cimetière), le paysage agricole est arrêté par les boisements. Les parcs éoliens de Vauvillers II et de Petit Arbre sont déjà présents à gauche du point de vue. Proche du projet, les éoliennes de la Sole du Vieux Moulin ne sont pas visibles, isolées derrière le bois.

Les éoliennes de Licourt qui se localisent dans l'axe de la route sont très peu visibles. Seuls les bouts de

pales de E2 et E3 apparaissent de façon furtive à travers la végétation. La vue est principalement arrêtée par le léger relief et secondairement par les boisements.

Etat initial 120°



Vue panoramique 120°



0° 10° 20° 30° 40° 50° 60° 70° 80° 90° 100° 110° 120°



©An Avel Energy 2022

Vue réaliste 40°. Pour restituer le réalisme du photomontage, observez-le à une distance d'environ 55 cm (format A3)



©An Avel Energy 2022

Vue réaliste 40°. Pour restituer le réalisme du photomontage, observez-le à une distance d'environ 55 cm (format A3)



©An Avel Energy 2022

Vue réaliste 40°. Pour restituer le réalisme du photomontage, observez-le à une distance d'environ 55 cm (format A3)

